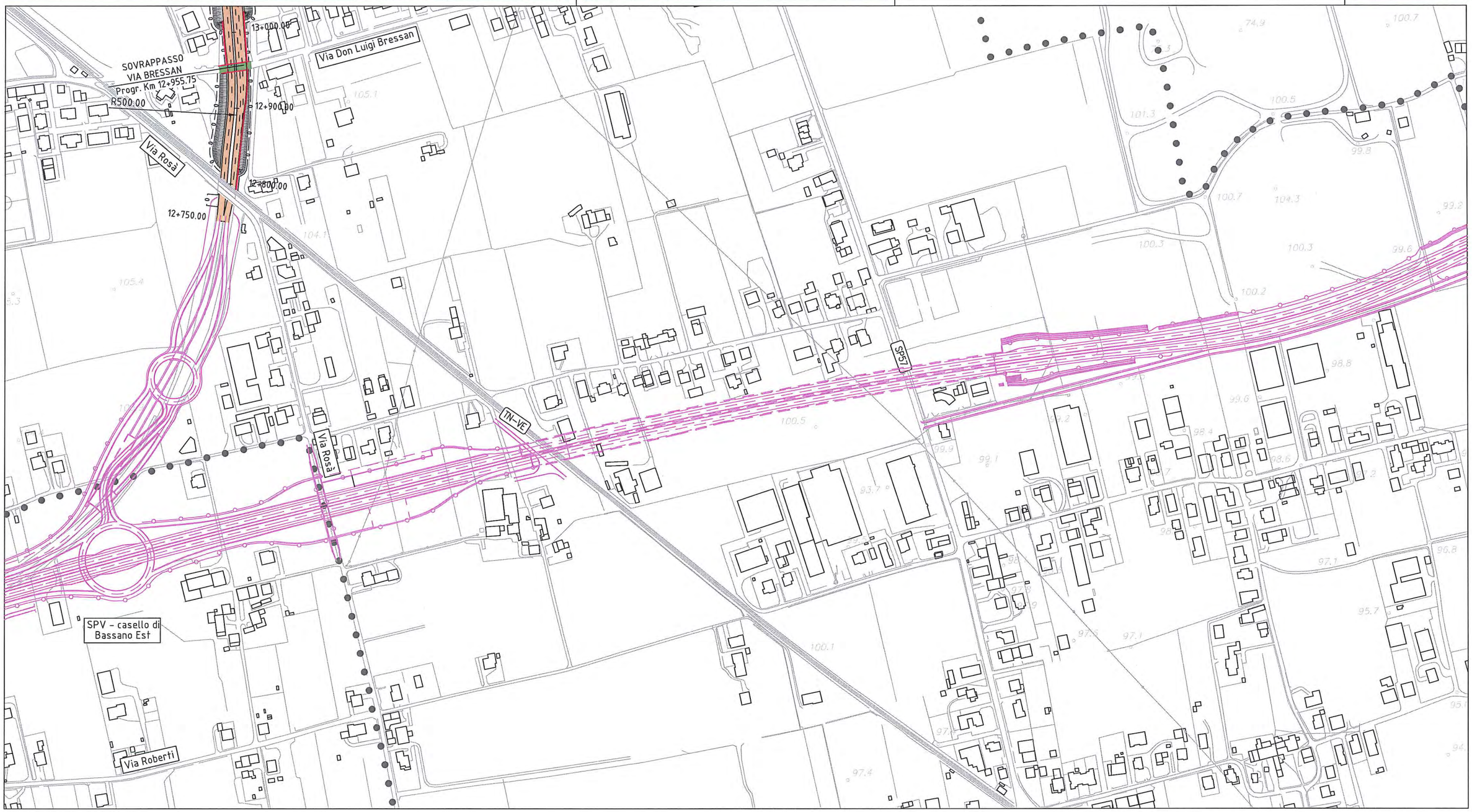

LEGENDA

- CONFINE PROVINCIALE
- CONFINE COMUNALE
- Bassano — COMUNE
- IMPRONTA DELL'OPERA
- Rilevato (0+000) / Viadotto (4+000) / Galleria (10+500) / Trincea (21+000) — TRACCIATO DI PROGETTO
- VARIANTE LINEA FERROVIARIA ESISTENTE
- VARIANTI STRADE ESISTENTI E STRADE PODERALI (A CARICO DEL PROPONENTE)
- PISTE CICLABILI DI PROGETTO
- AREE DI LAGUNAGGIO
- VIABILITA' DI PROGRAMMA

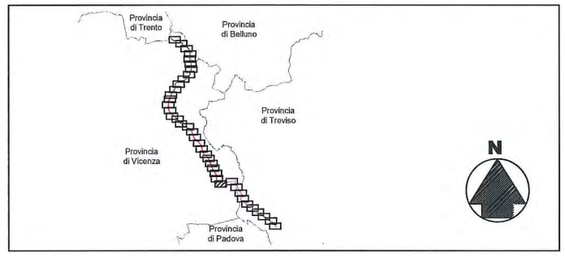

TRACCIATO OTTIMIZZATO

Planimetria
Tracciato Ottimizzato

Tavola 11 di 40 | P59900VI2A1100 | SCALA 1:5.000

LEGENDA

- CONFINE PROVINCIALE
- CONFINE COMUNALE
- Bassano — COMUNE
- IMPRONTA DELL'OPERA
- Rilevato 0+000 / Viadotto 4+000 / Galleria 10+500 / Trincea 21+000 — TRACCIATO DI PROGETTO
- VARIANTE LINEA FERROVIARIA ESISTENTE
- VARIANTI STRADE ESISTENTI E STRADE PODERALI (A CARICO DEL PROPONENTE)
- PISTE CICLABILI DI PROGETTO
- AREE DI LAGUNAGGIO
- VIABILITA' DI PROGRAMMA

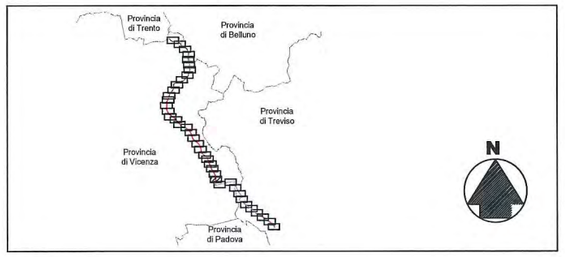

TRACCIATO OTTIMIZZATO

Planimetria
Tracciato Ottimizzato

Tavola 12 di 40 | P59900VI2A1200 | SCALA 1:5.000

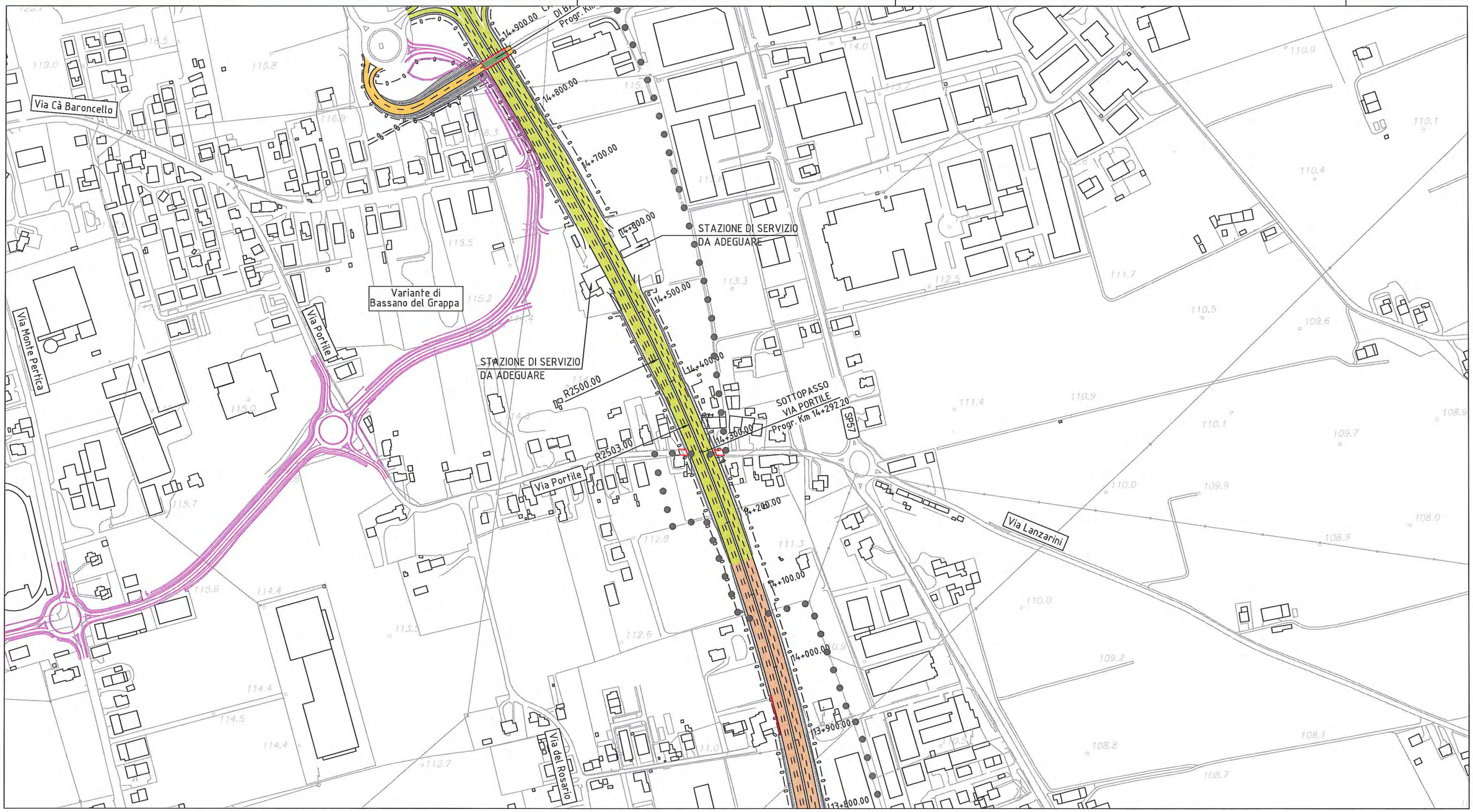

LEGENDA

- CONFINE PROVINCIALE
- CONFINE COMUNALE
- Bassano — COMUNE
- IMPRONTA DELL'OPERA
- Rilevato (0+000) / Viadotto (4+000) / Galleria (10+500) / Trincea (21+000) — TRACCIATO DI PROGETTO
- VARIANTE LINEA FERROVIARIA ESISTENTE
- VARIANTI STRADE ESISTENTI E STRADE PODERALI (A CARICO DEL PROPONENTE)
- PISTE CICLABILI DI PROGETTO
- AREE DI LAGUNAGGIO
- VIABILITA' DI PROGRAMMA

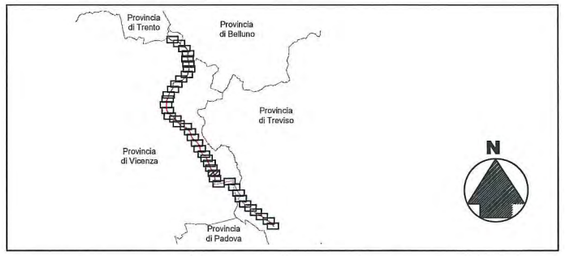

TRACCIATO OTTIMIZZATO

Planimetria
Tracciato Ottimizzato

Tavola 13 di 40 | P59900VI2A1300 | SCALA 1:5.000

LEGENDA

- CONFINE PROVINCIALE
- CONFINE COMUNALE
- Bassano — COMUNE
- IMPRONTA DELL'OPERA
- Rilevato / Viadotto / Galleria / Trincea (0+000, 4+000, 10+500, 21+000) — TRACCIATO DI PROGETTO
- VARIANTE LINEA FERROVIARIA ESISTENTE
- VARIANTI STRADE ESISTENTI E STRADE PODERALI (A CARICO DEL PROPONENTE)
- PISTE CICLABILI DI PROGETTO
- AREE DI LAGUNAGGIO
- VIABILITA' DI PROGRAMMA

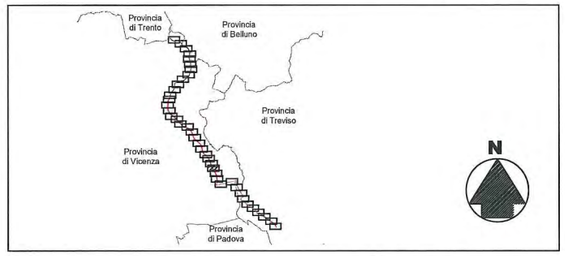

TRACCIATO OTTIMIZZATO

Planimetria Tracciato Ottimizzato

Tavola 14 di 40 | P59900VI2A1400 | SCALA 1:5.000

LEGENDA

- CONFINE PROVINCIALE
- CONFINE COMUNALE
- Bassano — COMUNE
- IMPRONTA DELL'OPERA
- Rilevato (0+000) / Viadotto (4+000) / Galleria (10+500) / Trincea (21+000) — TRACCIATO DI PROGETTO
- VARIANTE LINEA FERROVIARIA ESISTENTE
- VARIANTI STRADE ESISTENTI E STRADE PODERALI (A CARICO DEL PROPONENTE)
- PISTE CICLABILI DI PROGETTO
- AREE DI LAGUNAGGIO
- VIABILITA' DI PROGRAMMA

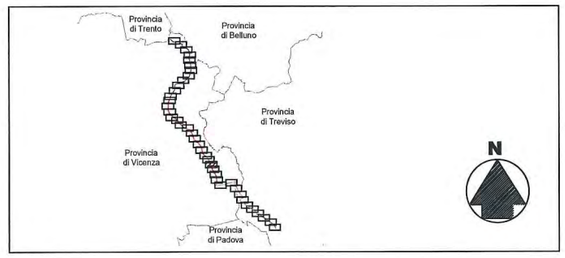

TRACCIATO OTTIMIZZATO

Planimetria
Tracciato Ottimizzato

Tavola 15 di 40 | P59900VI2A1500 | SCALA 1:5.000

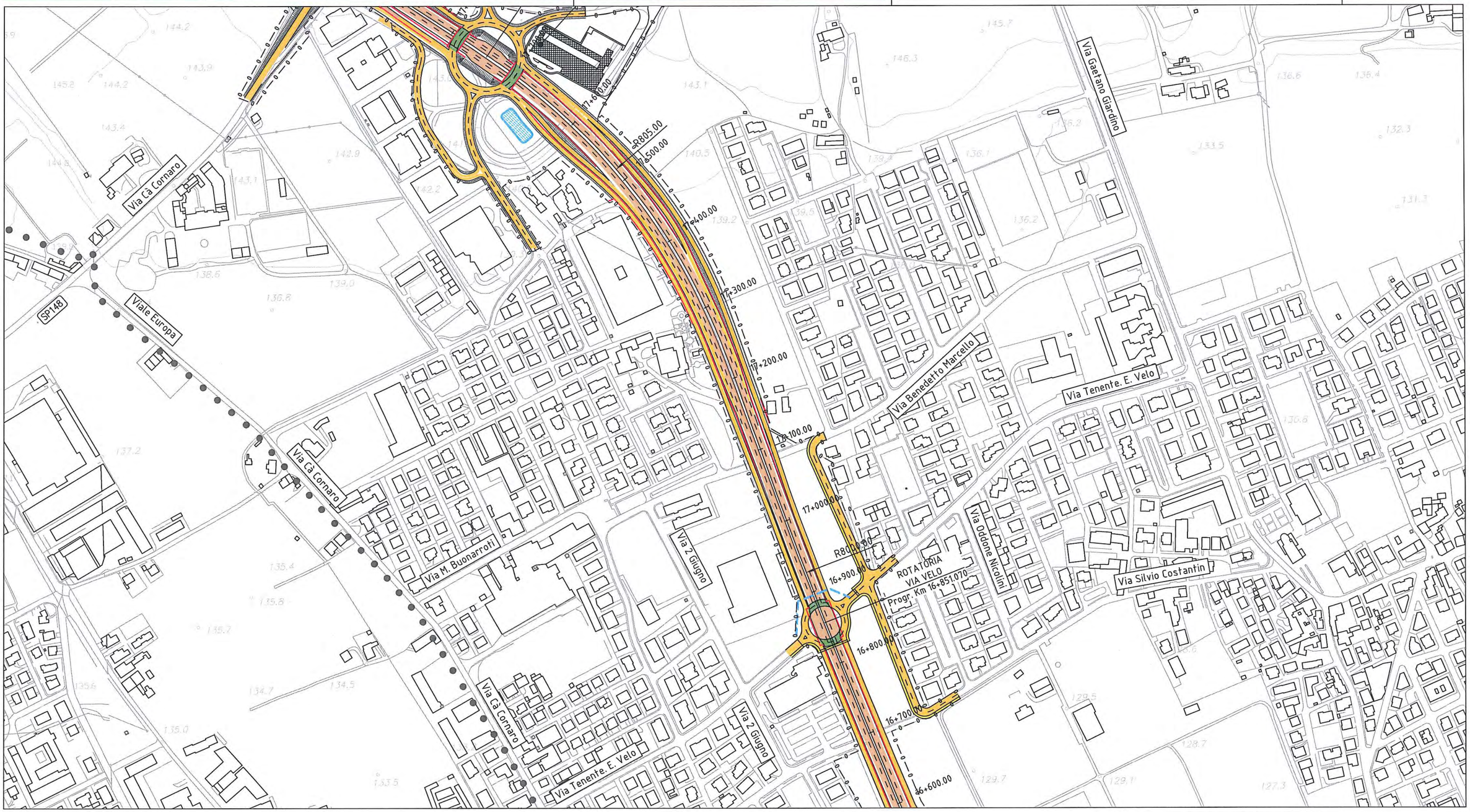

LEGENDA

- CONFINE PROVINCIALE
- CONFINE COMUNALE
- Bassano — COMUNE
- IMPRONTA DELL'OPERA
- Rilevato 0+000 / Viadotto 4+000 / Galleria 10+500 / Trincea 21+000 — TRACCIATO DI PROGETTO
- VARIANTE LINEA FERROVIARIA ESISTENTE
- VARIANTI STRADE ESISTENTI E STRADE PODERALI (A CARICO DEL PROPONENTE)
- PISTE CICLABILI DI PROGETTO
- AREE DI LAGUNAGGIO
- VIABILITA' DI PROGRAMMA

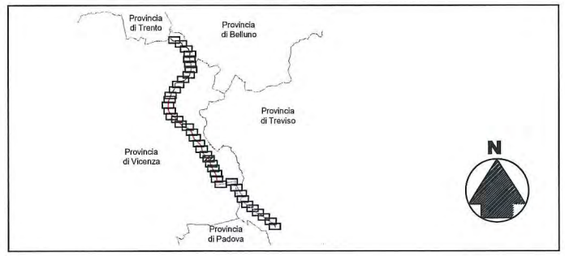

TRACCIATO OTTIMIZZATO

Planimetria
Tracciato Ottimizzato

Tavola 16 di 40 | P59900VI2A1600 | SCALA 1:5.000

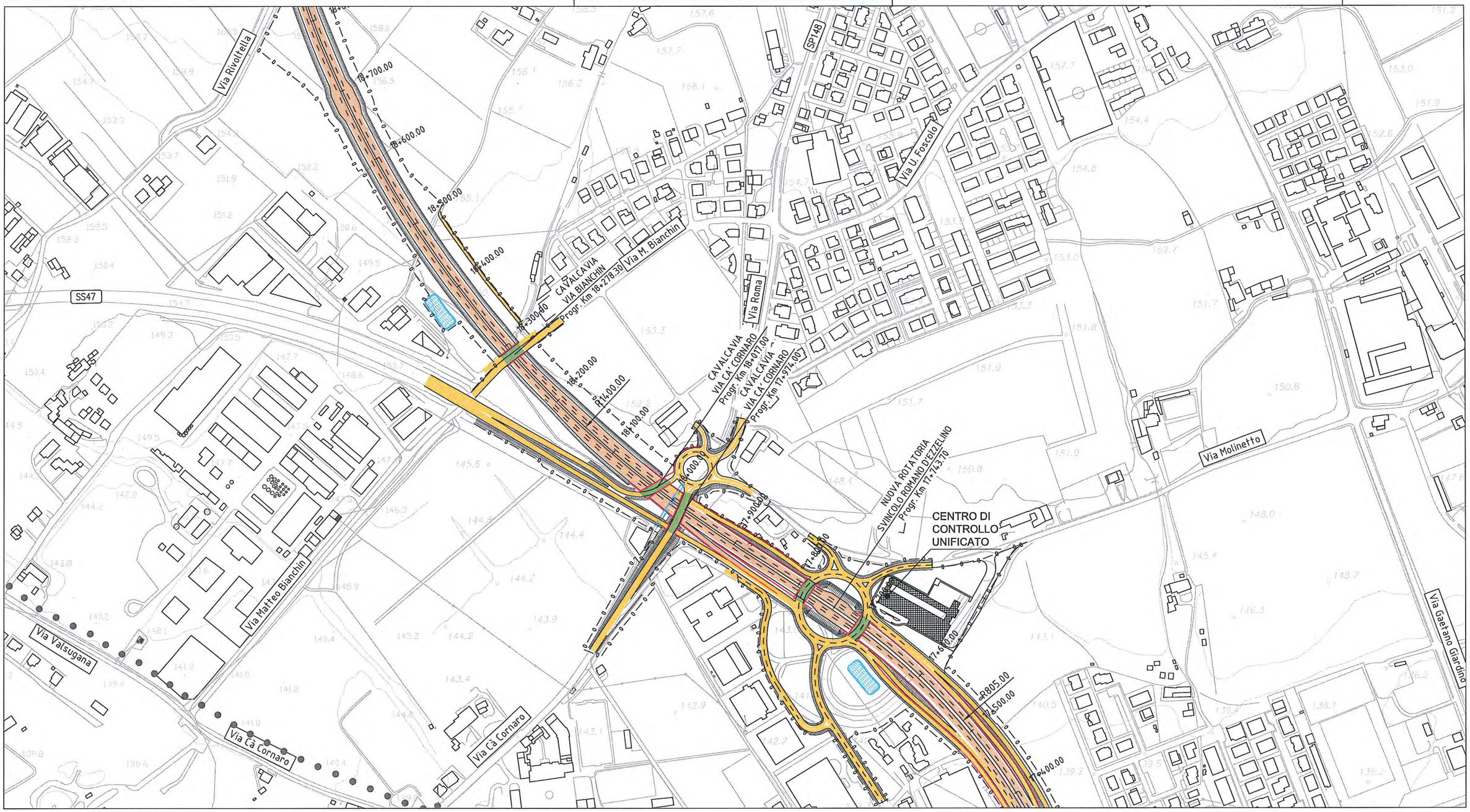

LEGENDA

- CONFINE PROVINCIALE
- CONFINE COMUNALE
- Bassano — COMUNE
- IMPRONTA DELL'OPERA
- Rilevato / Viadotto / Galleria / Trincea (0+000, 4+000, 10+500, 21+000) — TRACCIATO DI PROGETTO
- VARIANTE LINEA FERROVIARIA ESISTENTE
- VARIANTI STRADE ESISTENTI E STRADE PODERALI (A CARICO DEL PROPONENTE)
- PISTE CICLABILI DI PROGETTO
- AREE DI LAGUNAGGIO
- VIABILITA' DI PROGRAMMA

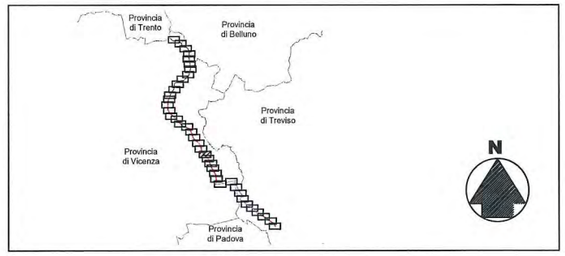

TRACCIATO OTTIMIZZATO

Planimetria
Tracciato Ottimizzato

Tavola 17 di 40 | P59900VI2A1700 | SCALA 1:5.000

NOTE:
PER LO SCHEMA DI FUNZIONAMENTO DEL SISTEMA DI SMALTIMENTO ACQUE DI PIATTAFORMA VEDERE:
- PER I TRATTI IN RILEVATO ELABORATO P59900SH6A0500 PARTICOLARE [1];
- PER I TRATTI IN TRINCEA NATURALE ELABORATO P59900SH6A0500 PARTICOLARE [2];
- PER I TRATTI IN TRINCEA ARTIFICIALE ELABORATO P59900SH6A0500 PARTICOLARE [3];
- PER I TRATTI IN VIADOTTO ELABORATO P59900SH6A0400 PARTICOLARE [4].

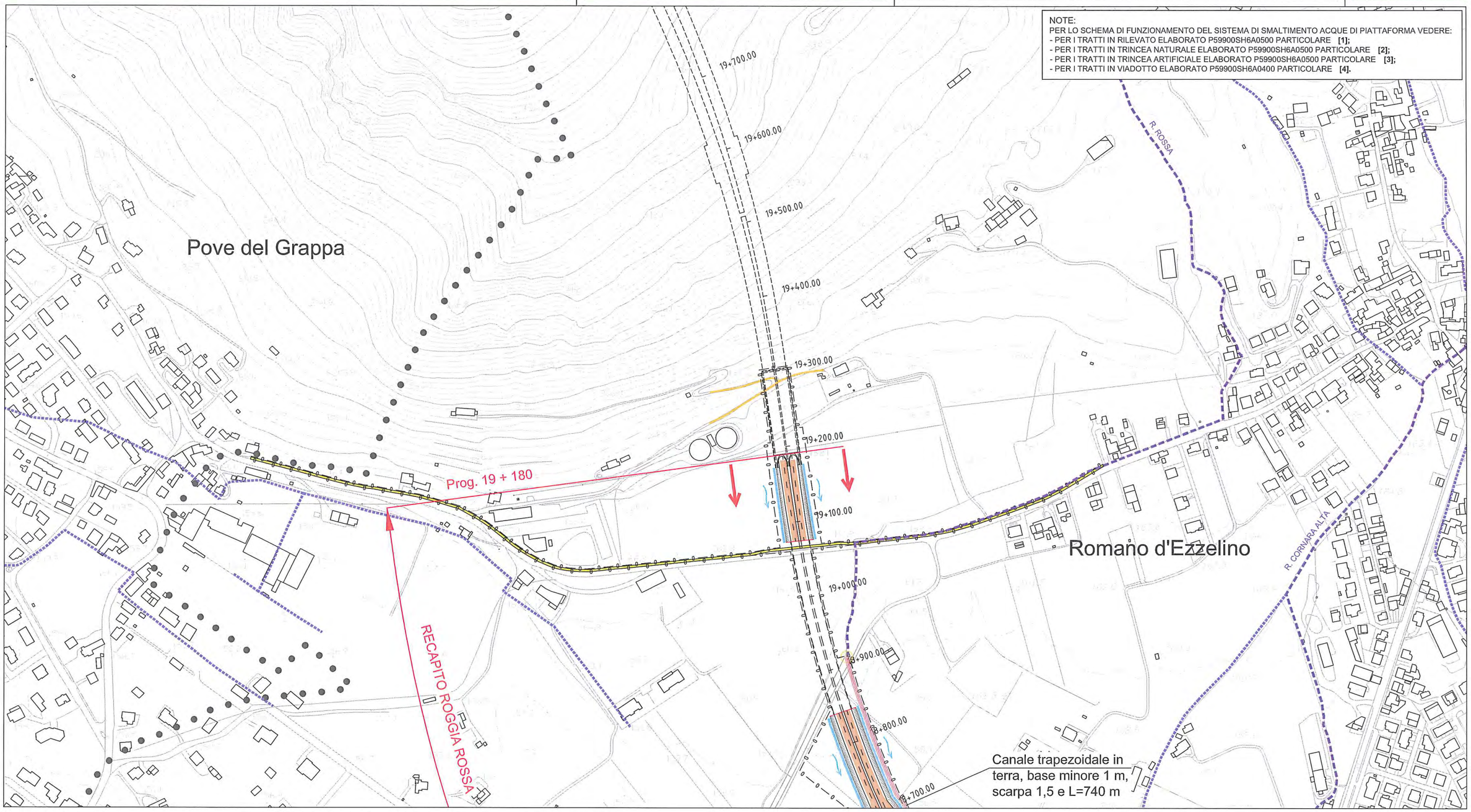

LEGENDA

- CONFINE PROVINCIALE
- CONFINE COMUNALE
- Bassano — COMUNE
- IMPRONTA DELL'OPERA
- TRACCIATO DI PROGETTO (Rilevato 0+000 – Viadotto 4+000 – Galleria 10+500 – Trincea 21+000)
- VARIANTE LINEA FERROVIARIA ESISTENTE
- VARIANTI STRADE ESISTENTI E STRADE PODERALI (A CARICO DEL PROPONENTE)
- PISTE CICLABILI DI PROGETTO
- AREE DI FITODEPURAZIONE
- VIABILITA' DI PROGRAMMA

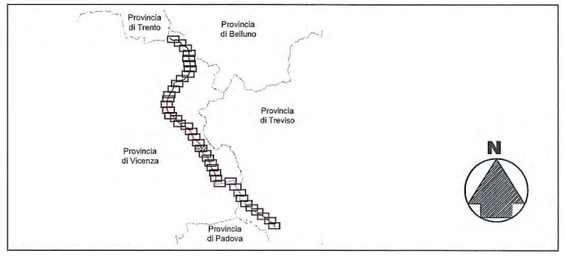

TRACCIATO OTTIMIZZATO

Planimetria idraulica
Tracciato ottimizzato

Tavola 18 di 40 | P59900VH2A1800 | Scala 1:5.000